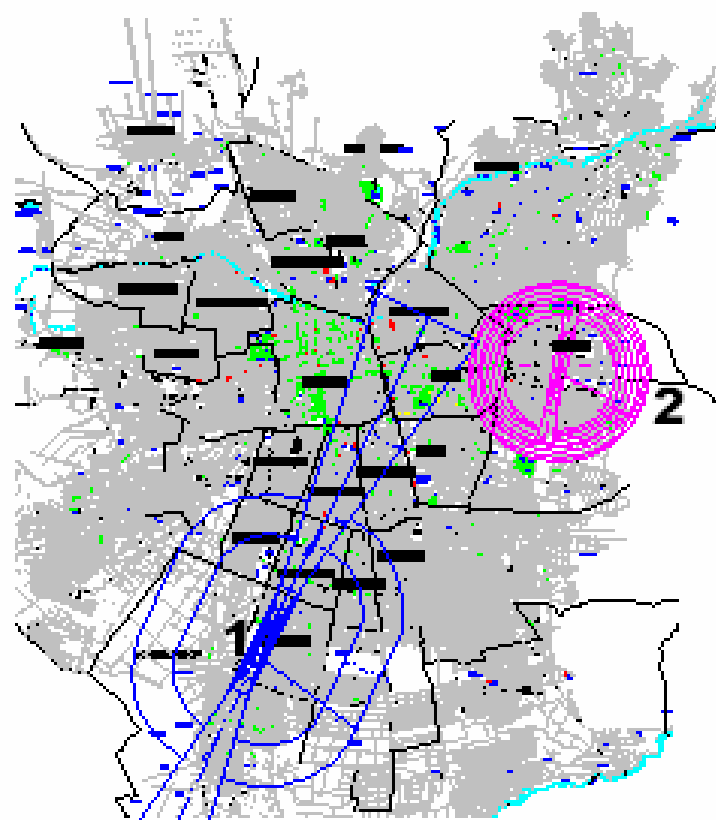


ZONAS DE PROTECCIÓN AERÓDROMOS "EL BOSQUE" Y "EULOGIO SANCHEZ ERRÁZURIZ" REGIÓN METROPOLITANA DE SANTIAGO

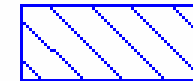
- 1 BASE AÉREA "EL BOSQUE"
PLANO N° pp-91-01 D.O. 23.05.92 DECRETO N° 146 DEL MINISTERIO DE DEFENSA NACIONAL
DIRECCIÓN DE AERONÁUTICA CIVIL
"ZONAS DE PROTECCIÓN DEL AERÓDROMO "EL BOSQUE"
- 2 AERÓDROMO EULOGIO SANCHEZ ERRÁZURIZ
PLANO N° pp-91-03 D.O. 28.03.92 DECRETO N° 14 DEL MINISTERIO DE DEFENSA NACIONAL
DIRECCIÓN DE AERONÁUTICA CIVIL
"ZONAS DE PROTECCIÓN DEL AERÓDROMO "EULOGIO SANCHEZ ERRÁZURIZ"



ZONAS DE PROTECCIÓN AERÓDROMOS "EL BOSQUE" Y "EULOGIO SANCHEZ ERRÁZURIZ" COMUNA DE ÑUÑO A

ÁREA DE PROTECCIÓN AERÓDROMO EL BOSQUE AREA "C"

ÁREA C 1 ALTURA MÁXIMA 150 METROS



ÁREA DE PROTECCIÓN AERÓDROMO EULOGIO SANCHEZ E. ÁREAS "D" Y "E"

ÁREA D ALTURA MÁXIMA 45 METROS

ÁREA E1 ALTURA MÁXIMA DE 45 A 65 METROS

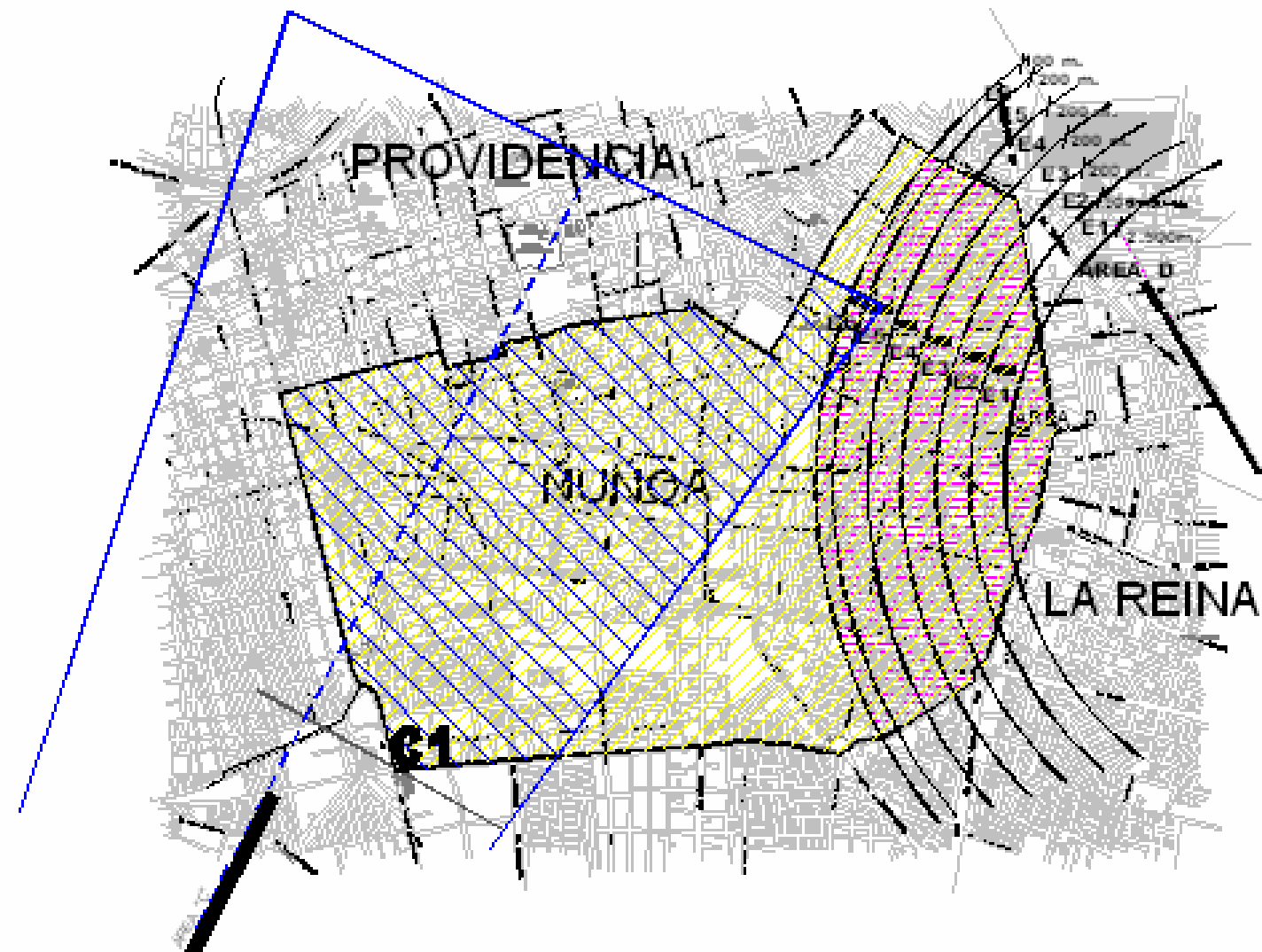
ÁREA E2 ALTURA MÁXIMA DE 55 A 65 METROS

ÁREA E3 ALTURA MÁXIMA DE 65 A 75 METROS


ÁREA E4 ALTURA MÁXIMA DE 75 A 95 METROS

ÁREA E5 ALTURA MÁXIMA DE 95 A 95 METROS

ÁREA E6 ALTURA MÁXIMA DE 95 A 100 METROS



I. MUNICIPALIDAD DE ÑUÑO A



PIERO SABAT PIETRECAPENA
ALCALDE

SECRETARÍA COMUNAL DE PLANIFICACIÓN

DEPARTAMENTO DE ASESORÍA URBANA

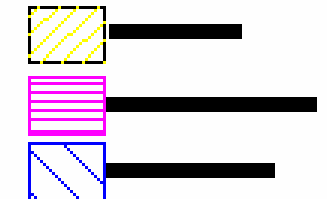
PROYECTO

MEMORIA - MODIFICACIÓN
PLAN REGULADOR COMUNAL

CONTENIDO

ÁREAS DE PROTECCIÓN
INCIDENCIA AERÓDROMOS Y
EULOGIO SANCHEZ
EL BOSQUE.

SIMBOLOGÍA



ESCALA 1 : 20000
FECHA: MAYO 2004

PRÑ - RES-AEROD
LAMINA 4